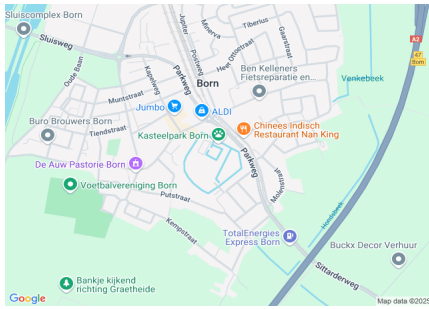



# Kasteelgracht Born te Born



## Algemene beschrijving

Coördinaten:	51.03098828522384, 5.811679458618187
Grootte:	1 ha
Max. diepte:	1,50 meter
Gem. breedte:	6 meter
Watertype:	stadsgracht
Opgenomen in:	Alleen in verenigingslijst van viswateren
Naam HSV/HSF:	HSV de Gaard
Plaats HSV/HSF:	Born



## Visrecht

Verhuurder visrecht:

Visrecht hengelsportvereniging:

Gemeente Sittard-Geleen

de vereniging geeft vergunningen uit op machtiging

## Huidige ecologie & milieu

### Waterplantenbedekking zomer:

Totaal waterplanten

30 %

Bovenwaterplanten:

10 %

Drijfbladplanten:

0 %

Onderwaterplanten:

40 %

### Milieu overig:

Doorzicht:

100 – 150 cm

Bodemsoort:

zand

Bagger:

0 - 10 cm

Vismigratie  
mogelijk:

Nee

### Meest gevangen vissoorten:



ruisvoorn




baars



snoek

## Viswatertype:

Snoek-blankvoorn viswatertype



## Sportvisserij



jeugd



recreatievisser

Meest gewaardeerd door de sportvisser  
belangrijk jeugdviswater  
viswater in de bebouwde kom  
mooie omgeving

Belangrijkste knelpunten sportvisserij:  
teveel waterplantengroei  
aalscholervraat  
oever (deels) ontoegankelijk

Gewenste maatregelen sportvisserij:

<b>Sportvisserij</b>	
Omschrijving wedstrijdtraject(en)	geen
Bijzondere regels	geen
Aanwezige voorzieningen	
Aantal vissers per dag gedurende zomerperiode	werkdag:   weekend:   topdag:

<b>Visserijbeheer</b>	
Vissterfte: (laatste 5 jaar)	geen
Visuitzettingen: (laatste 5 jaar)	geen
Visonttrekking:	<i>Nee</i>
Is er een visserijkundig onderzoek uitgevoerd?	<i>n.v.t.</i>
Overige/bijzonderheden	geen

<b>Wensen/actieplan komende 5 jaar</b>		
Wensen	geen	
Actieplan: (laatste 5 jaar)	<i>Jaartal</i>	<i>Omschrijving</i>
	2014	geen
	2015	geen
	2016	geen
	2017	geen
	2018	geen
Overige bijzonderheden	geen	